

### INFORME DE CUMPLIMIENTO No. 034-GM-GADMCG-2024

#### 1. DATOS GENERALES

- UBICACIÓN

Lugar: Comunidad Gosoy San Alberto

Provincia: Chimborazo

Catón: Guamote

Parroquia: Cebadas

#### 2. OBJETO

Mantenimiento y lastrado vial del tramo I y II de la comunidad Gosoy San Alberto perteneciente a la parroquia Cebadas del cantón Guamote.

#### 3. ANTECEDENTES

El Gobierno Autónomo Descentralizado Municipal del Cantón Guamote, en marco de sus de competencias designadas en la constitución de la República, posee un parque automotor, conformado por vehículos livianos, pesados y maquinaria, para cumplir con el desarrollo de sus actividades en beneficio de las zonas urbanas y rurales del Cantón.

La constitución de la Republica respecto de las competencias exclusivas de los gobiernos provinciales en el artículo 263 numeral 2 dispone "... Planificar, construir y mantener el sistema vial de ámbito provincial, que no incluya las zonas urbanas...".

En concordancia con los objetivos, las dos entidades, deciden firmar el Convenio de delegación de competencias para impulsar mancomunadamente el desarrollo del cantón Guamote. De acuerdo al convenio de delegación de competencia vial No. HGADPCH-DGAJ-2023-014; entre el Honorable Gobierno Autónomo Descentralizado de la provincia de Chimborazo y el Gobierno Autónomo Descentralizado Municipal del Cantón Guamote. En la cláusula quinta manifiesta.

OBJETO DEL CONVENIO: A más de establecer la relación entre las dos entidades para fomentar el buen vivir, el objeto del presente convenio es la delegación de competencia vial que otorga el Honorable Gobierno Autónomo Descentralizado de la Provincia de Chimborazo a favor del Gobierno Autónomo Descentralizado Municipal del cantón Guamote para la ejecución de Proyecto "MANTENIMIENTO Y LASTRADO VIAL DEL TRAMO I Y II DE LA COMUNIDAD GOSOY SAN ALBERTO PERTENECIENTE A LA PARROQUIA CEBADAS DEL CANTÓN GUAMOTE."



#### 4. OBJETIVO:

Realizar trabajos de Mantenimiento y lastrado vial del tramo I y II de la comunidad Gosoy San Alberto perteneciente a la parroquia Cebadas del cantón Guamote.

#### 5. DESARROLLO DE ACTIVIDADES:

- Previo al convenio No. HGADPCH-DGAJ-2023-014, y en cumplimiento a lo dispuesto de la Dirección de Gestión de Obras Públicas, mediante el memorándum No. 1058-DGOP-GADMCG-2023 suscrito por el Ing. Juan Carlos Cocha EX-DIRECTOR DE GESTION DE OBRAS PUBLICAS, y Memorándum No. 1802-GADMCG-DGOP-2023, suscrito por el Ing. Harrinton Quintero DIRECTOR DE OBRAS PUBLICAS en función con los Informes Técnicos No. 003-DPOT-EFOB-GADMCG-2023 y 016-DPOT-EFOB-GADMCG-2023, elaborado por el Ing. Erika Fernanda Ocaña Bonifaz TÉCNICO DE PLANIFICACIÓN y aprobado por el Ing. Wilson Huilca DIRECTOR DE PLANIFICACION Y ORDENAMIENTO TERRITORIAL DEL GADMCG, certificación presupuestaria Nro. 7.5.01.05.2112 y Nro. 7.5.01.05.2125, Emitido por el Eco. Ángel Oswaldo Mullo ANALISTA DE PRESUPUESTOS del GADMCG, certificado ambiental No. GADPCH-SUIA-2022-CA-0161 otorgado por el Gobierno Autónomo Descentralizado Provincial del Chimborazo; se realiza trabajos de Mantenimiento y lastrado vial del tramo I y II de la comunidad Gosoy San Alberto perteneciente a la parroquia Cebadas del cantón Guamote.
- En el tramo I se realiza la ejecución del lastrado de 1650.00 m; desde la abscisa 0+000. (P01) hasta la abscisa 1+650 (P04) con un promedio de vía de 5 metros de ancho.
- En el tramo II se realiza la ejecución del lastrado de 910 m; desde la abscisa 1+650. (P234) hasta la abscisa 2+560 (P421) con un promedio de vía de 5 metros de ancho.
- Se realizó la conformación, resanteo, hidratación y compactación de la vía.
- Se realiza mantenimiento y lastrado vial desde el centro comunitario de la comunidad Gosoy San Alberto de una longitud de 2.7 KM, con un ancho promedio de 5 m.
- Las minas que fueron utilizados pertenecen a la comunidad en mención y se encuentra ubicada en situ del proyecto.

#### 6. CUADRO DE COORDINADAS

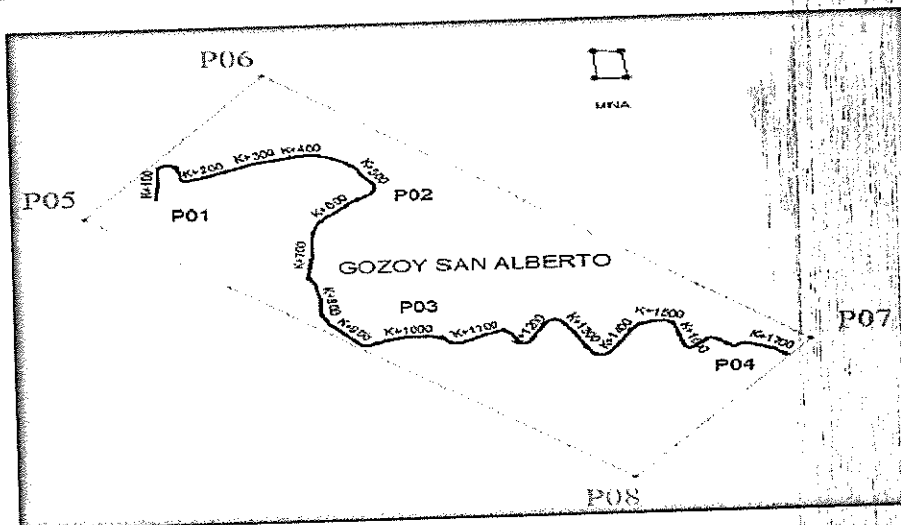
Las coordenadas de la ubicación del proyecto se detallan en la siguiente tabla:



### TRAMO I

RESUMEN DE LONGITUD Y COORDENADAS															
NOMBRE DE CALLES	ABSCISAS INICIAL	ABSCISAS FINAL	ALTITUD	PUNTOS	COORDENADAS GEOGRAFICAS		PUNTOS	COORDENADAS AREA DE IMPLANTACION		PUNTOS	COORDENADAS AREA DE IMPLANTACION		COORDENADAS AREA DE IMPLANTACION		
					X (m)	Y (m)		X (m)	Y (m)		X (m)	Y (m)	X (m)	Y (m)	
															PUNTOS
CAMINO VECINAL DE LA COMUNIDAD GOZOY SAN ALBERTO	0+000.00	1+700	3502	P01	768522.61	9790533.50	P05	768320.44	9790267.81	P17	769160.36	9789972.16	P29	768891.96	9789920.99
				P02	769562.73	9789754.10	P06	768369.87	9790353.99	P18	769307.41	9789898.75	P30	768872.06	9789947.49
				P03	769067.50	9789630.94	P07	768414.71	9790326.75	P19	769281.84	9789869.83	P31	768799.18	9789921.16
				P04	768251.90	9790229.54	P08	768588.59	9790366.94	P20	769178.53	9789907.68	P32	768743.43	9789938.71
							P09	768656.61	9790341.35	P21	769142.87	9789894.59	P33	768682.22	9789926.89
							P10	768703.89	9790280.40	P22	769107.72	9789949.63	P34	768662.63	9789929.91
							P11	768637.86	9790221.25	P23	769079.58	9789945.33	P35	768585.29	9790010.15
							P12	768603.98	9790131.85	P24	769038.48	9789889.02	P36	768554.22	9790181.78
							P13	768618.94	9790012.31	P25	769002.46	9789889.02	P37	768651.55	9790277.83
							P14	768667.18	9789956.38	P26	768953.97	9789962.71	P38	768599.11	9790330.97
							P15	768871.54	9789975.47	P27	768941.31	9789954.38	P39	768460.37	9790302.83
							P16	769001.54	9789993.39	P28	768916.70	9789918.76	P40	768369.40	9790236.63

RESUMEN DE LONGITUD Y COORDENADAS						
NOMBRE DE CALLES	ABSCISAS INICIAL	ABSCISAS FINAL	ALTITUD	PUNTOS	COORDENADAS AREA DE IMPLANTACION	
					X (m)	Y (m)
CAMINO VECINAL DE LA COMUNIDAD GOZOY SAN ALBERTO	0+000.00	1+700	3502	P01	768357.96	9790266.96
				P02	768661.19	9790255.26
				P03	768783.42	9789947.67
				P04	769297.80	9789889.27



[www.gadguamote.gob.ec](http://www.gadguamote.gob.ec)



+593 (03) 3- 731-460 Ext. 8011



10 de Agosto y Abelardo Montalvo,  
Guamote - Chimborazo - Ecuador



NOMBRE DE CALLES	ABSCISAS INICIAL	ABSCISAS FINAL	ALTITUD	PUNTOS	COORDENADAS GEOGRAFICAS	
					X (m)	Y (m)
CAMINO VECINAL DE LA COMUNIDAD GOZOY SAN ALBERTO	1+650	2+540	3502	P01	769266	9789915
				P02	769265	9789911
				P03	769253	9789617
				P04	769251	9789623



- Ubicación de mina

MINA		
PUNTOS	X	Y
P01	769021.41	769021.411
P02	769063.28	769063.282
P03	769070.23	769070.227
P04	769022.27	769022.271



### 7. COSTO DE LA MAQUINARIA

ITEM	DESCRIPCION	UNIDAD	CANTIDAD	HORAS	N° DE DIAS	PRECIO UNITARIO POR HORA	TOTAL
1	Tractor D7G	U	1	6	12	\$ 40,00	\$ 2.880,00
3	Cargadora frontal	U	1	6	7	\$ 35,00	\$ 1.470,00
4	Motoniveladora	U	1	6	15	\$ 30,00	\$ 2.700,00
5	Excavadora Uruga	U	1	6	12	\$ 35,00	\$ 2.520,00
7	Rodillo liso vibratorio-neumático	U	1	6	8	\$ 20,00	\$ 960,00
8	Tanquero de agua (3000 galones)	U	1	7	1	\$ 25,00	\$ 175,00
9	Volquete 6m3 x 8m3	U	4	7	11	\$ 25,00	\$ 7.700,00

ITEM	DESCRIPCION	UNIDAD	KM 1	KM 2	N° DE Km/h	PRECIO UNITARIO POR Km	TOTAL
1	Tráiler con cama baja	U	0	110	110	\$ 2,50	\$ 275,00

### 8. COSTO DE LA TOTAL DE OBRA


ITEM	DESCRIPCION	UNIDAD	CANTIDAD	COSTO POR DIA	PRECIO TOTAL
1	MAQUINARIA PESADA DEL GADMCG	GLB	1	\$ 18.405,00	\$ 18.405,00
2	TRASPORTE DE MAQUINARIA PESADA	GLB	1	\$ 275,00	\$ 275,00
<b>TOTAL:</b>					<b>\$ 18.680,00</b>



### 9. CONCLUSIONES. -

- ✦ Los trabajos de Mantenimiento y lastrado vial del tramo I y II de la comunidad Gosoy San Alberto perteneciente a la parroquia Cebadas del cantón Guamote, fueron ejecutados con éxito dando el cumplimiento a lo dispuesto con los memorandos el memorándum No. 1058-DGOP-GADMCG-2023 suscrito por el Ing. Juan Carlos Cocha EX-DIRECTOR DE GESTION DE OBRAS PUBLICAS, y Memorándum No. 1802-GADMCG-DGOP-2023, suscrito por el Ing. Harrinton Quintero DIRECTOR DE OBRAS PUBLICAS en función con los Informes Técnicos No. 003-DPOT-EFOB-GADMCG-2023 y 016-DPOT-EFOB-GADMCG-2023, elaborado por el Ing. Erika Fernanda Ocaña Bonifaz TÉCNICO DE PLANIFICACIÓN y aprobado por el Ing. Wilson Huilca DIRECTOR DE PLANIFICACION Y ORDENAMIENTO TERRITORIAL DEL GADMCG, certificación presupuestaria Nro. 7.5.01.05.2112 y Nro. 7.5.01.05.2125, Emitido por el Eco. Ángel Oswaldo Mullo ANALISTA DE PRESUPUESTOS del GADMCG, certificado ambiental No. GADPCH-SUIA-2022-CA-0161, previo la autorización del sr. Miguel Marcatoma Lema ALCALDE DEL GADMCG periodo 2023 al 2027.
- ✦ Para la ejecución de este proyecto se manejó con el presupuesto participativo de la comunidad en mención.
- ✦ El material de lastre fue utilizado específicamente de la mina de la comunidad ubicada en situ del proyecto.
- ✦ De acuerdo al presupuesto referencial de los Informes Técnicos No. 003-DPOT-EFOB-GADMCG-2023 y 016-DPOT-EFOB-GADMCG-2023, uvo un incremento de costo de la obra, la misma haciende a 3.921,41 dólares americanos danto un total de 18.680,00 (Dieciocho mil seiscientos ochenta con 00/100 dólares. No incluye IVA.

Elaborado por:



Tnlgo. Moisés Naula Chimbolema  
GESTOR DE MAQUINARIAS DEL GADMC-G

#### Adj. Fotografías



[www.gadquamote.gob.ec](http://www.gadquamote.gob.ec)

+593 (03) 3- 731-460 Ext. 8011

10 de Agosto y Abelardo Montalvo,  
Guamote – Chimborazo - Ecuador



[www.gadguamote.gob.ec](http://www.gadguamote.gob.ec)



+593 (03) 3- 731-460 Ext. 8011





10 de Agosto y Abelardo Montalvo,  
Guamote - Chimborazo - Ecuador



11-18-83







[www.gadguamote.gob.ec](http://www.gadguamote.gob.ec)



+593 (03) 3- 731-460 Ext. 8011



10 de Agosto y Abelardo Montalvo,  
Guamote – Chimborazo - Ecuador

